
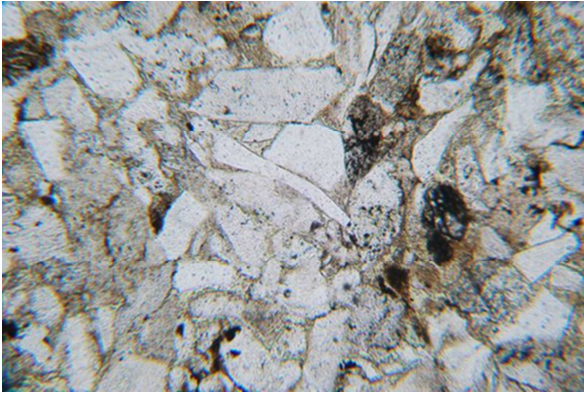



# 岩石薄片シート

| 採取地   | 士別市朝日町南朝日 | 薄片番号   | 39 98070401a |
|---|-----------|--|--------------|
| <p data-bbox="175 398 391 432">〈クロスニコル〉</p>    |           | <p data-bbox="821 398 1005 432">〈平行ニコル〉</p>  |              |
| メモ  |           |  |              |
| <p data-bbox="204 1171 1380 1350">1998年7月4日。採取地は朝日町湯沢のペンケヌカナンプ川と湯沢川の合流地点の南東400mあたりのちょっと突き出た所。角張った粒の多い砂岩で、石英や長石などが見られるほか、火山岩片や雲母類も見られるようです。薄片写真の横幅は1.1mmです。</p>   |           |  |              |