

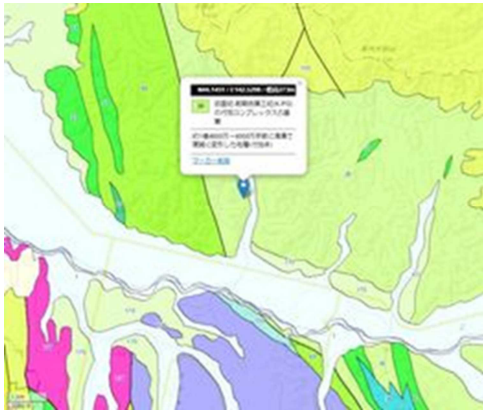



岩石薄片シート

採取地	士別市上士別町	薄片番号	26 97101802
<p style="text-align: center;">〈クロスニコル〉</p> 	<p style="text-align: center;">〈平行ニコル〉</p> 		
<p>メモ</p> <p>1997年10月18日。採取地は士別市上士別町西内大部川沿いの道を入っていくと左岸にホテルの里の駐車場があります。露頭は道道から1.2kほど入った右岸で、黒色緻密で塊状の泥質岩と思われます。細粒の泥物質と細粒の黒雲母が多数見られます。一部の黒雲母は濃集している様子も見られ、変成鉱物とも考えられるようです。20万分の1シームレス地質図も添付します。薄片写真の横幅は約1.2mm。</p> <div style="display: flex; justify-content: space-around; align-items: flex-start;">   </div> <p style="text-align: center;">※出典：GSJ, AIST, 20万分の1 日本シームレス地質図V2</p>			

(20220510 シート作成)