# 広域避難場所位置図

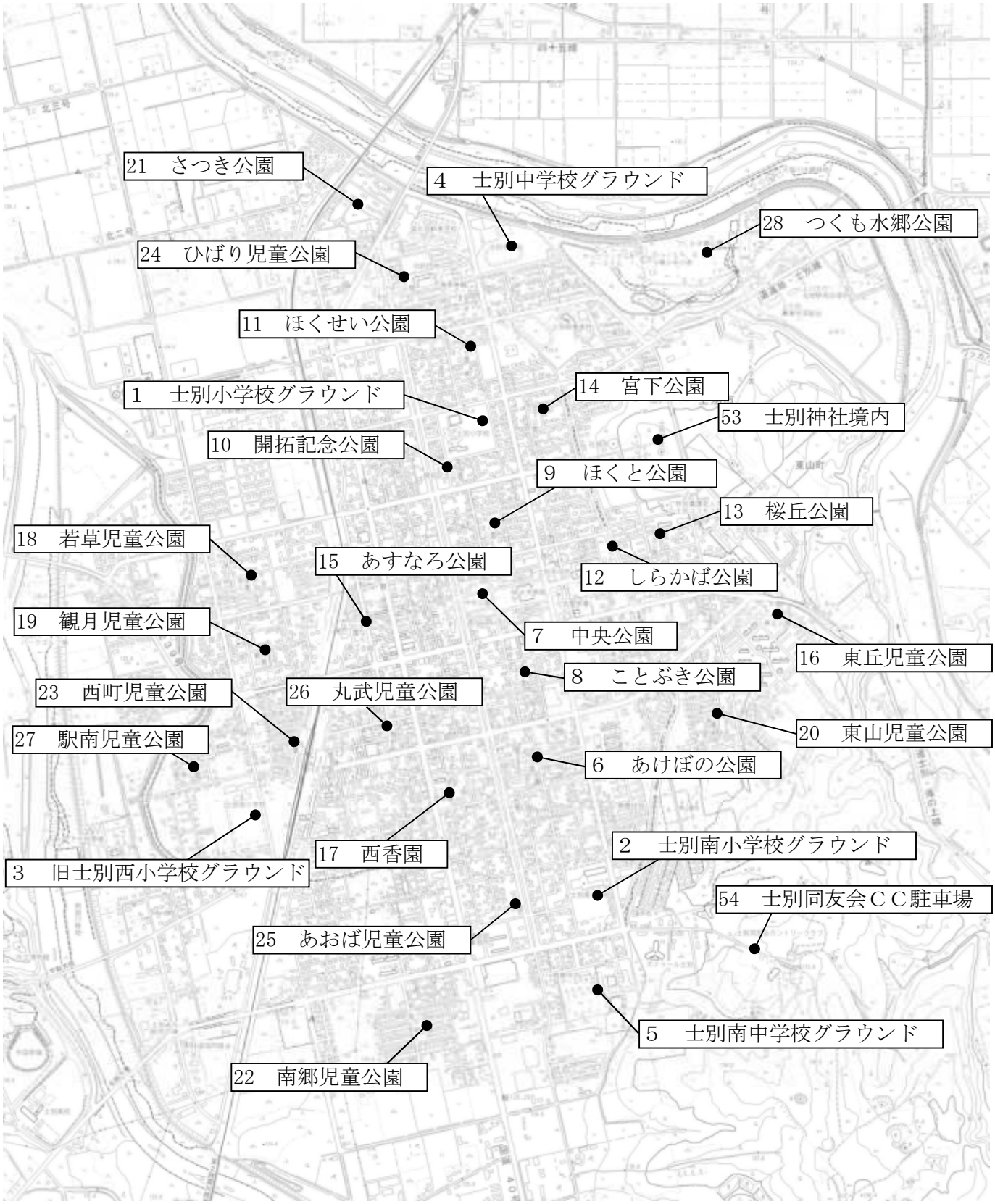
21　さつき公園
4　士別中学校グラウンド
28　つくも水郷公園
24　ひばり児童公園
11　ほくせい公園
14　宮下公園
1　士別小学校グラウンド
53　士別神社境内
10　開拓記念公園
9　ほくと公園
13　桜丘公園
18　若草児童公園
15　あすなろ公園
12　しらかば公園
19　観月児童公園
7　中央公園
16　東丘児童公園
8　ことぶき公園
23　西町児童公園
26　丸武児童公園
20　東山児童公園
27　駅南児童公園
6　あけぼの公園
17　西香園
2　士別南小学校グラウンド
3　旧士別西小学校グラウンド
54　士別同友会ＣＣ駐車場
25　あおば児童公園
5　士別南中学校グラウンド
22　南郷児童公園

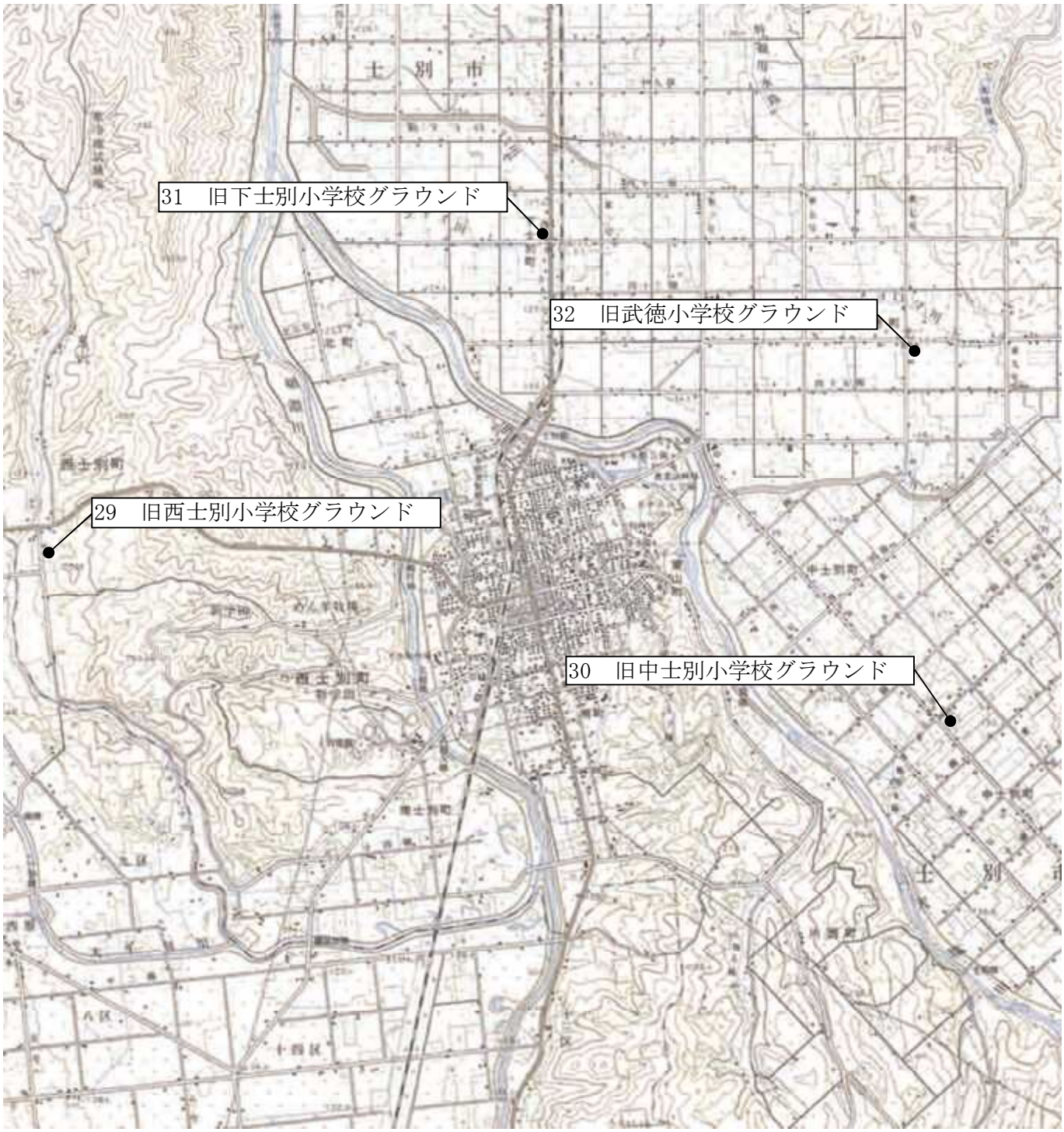
31　旧下士別小学校グラウンド
32　旧武徳小学校グラウンド
29　旧西士別小学校グラウンド
30　旧中士別小学校グラウンド
士　別　市
西士別町
中士別町
士　別

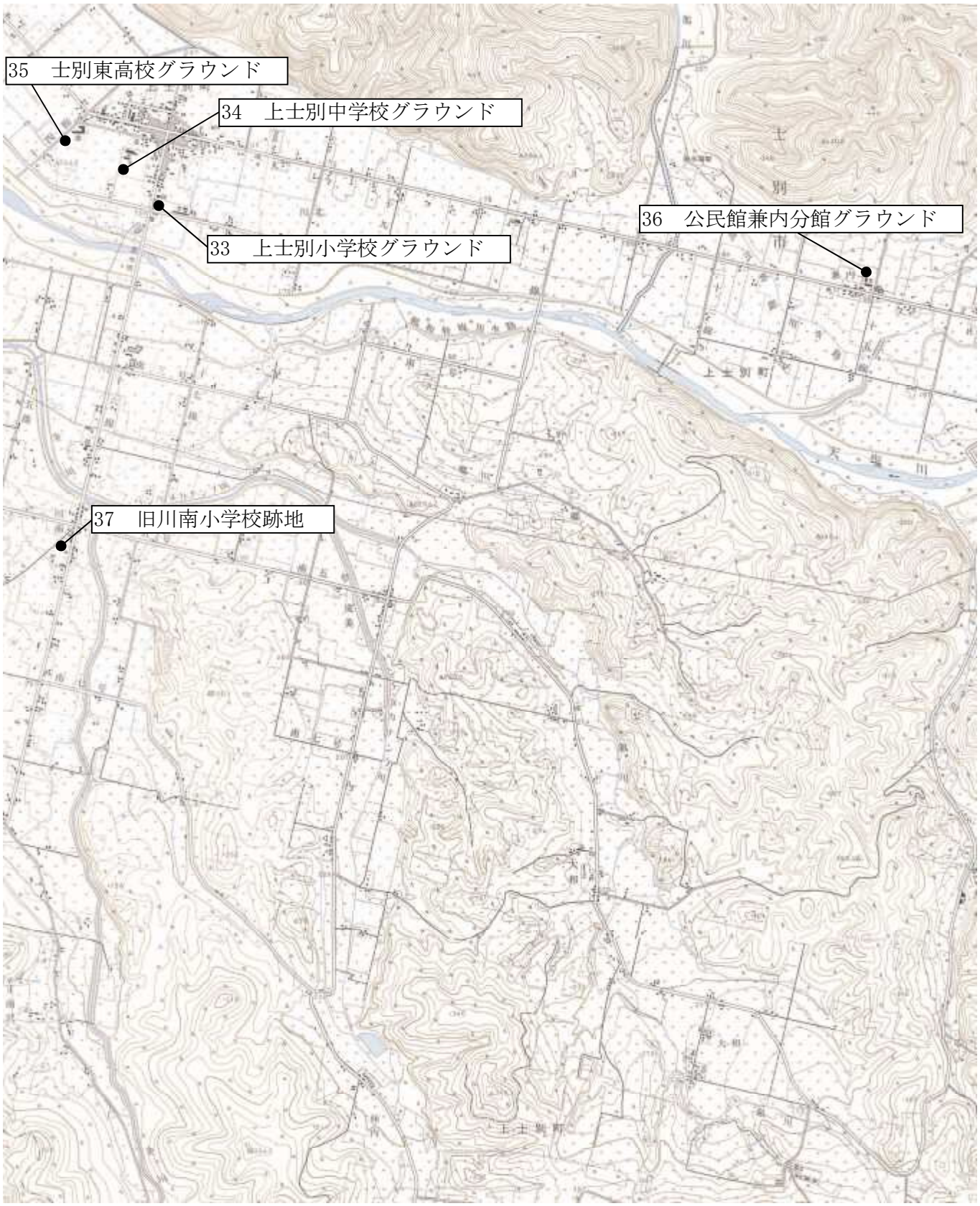
35　士別東高校グラウンド
34　上士別中学校グラウンド
33　上士別小学校グラウンド
36　公民館兼内分館グラウンド
37　旧川南小学校跡地

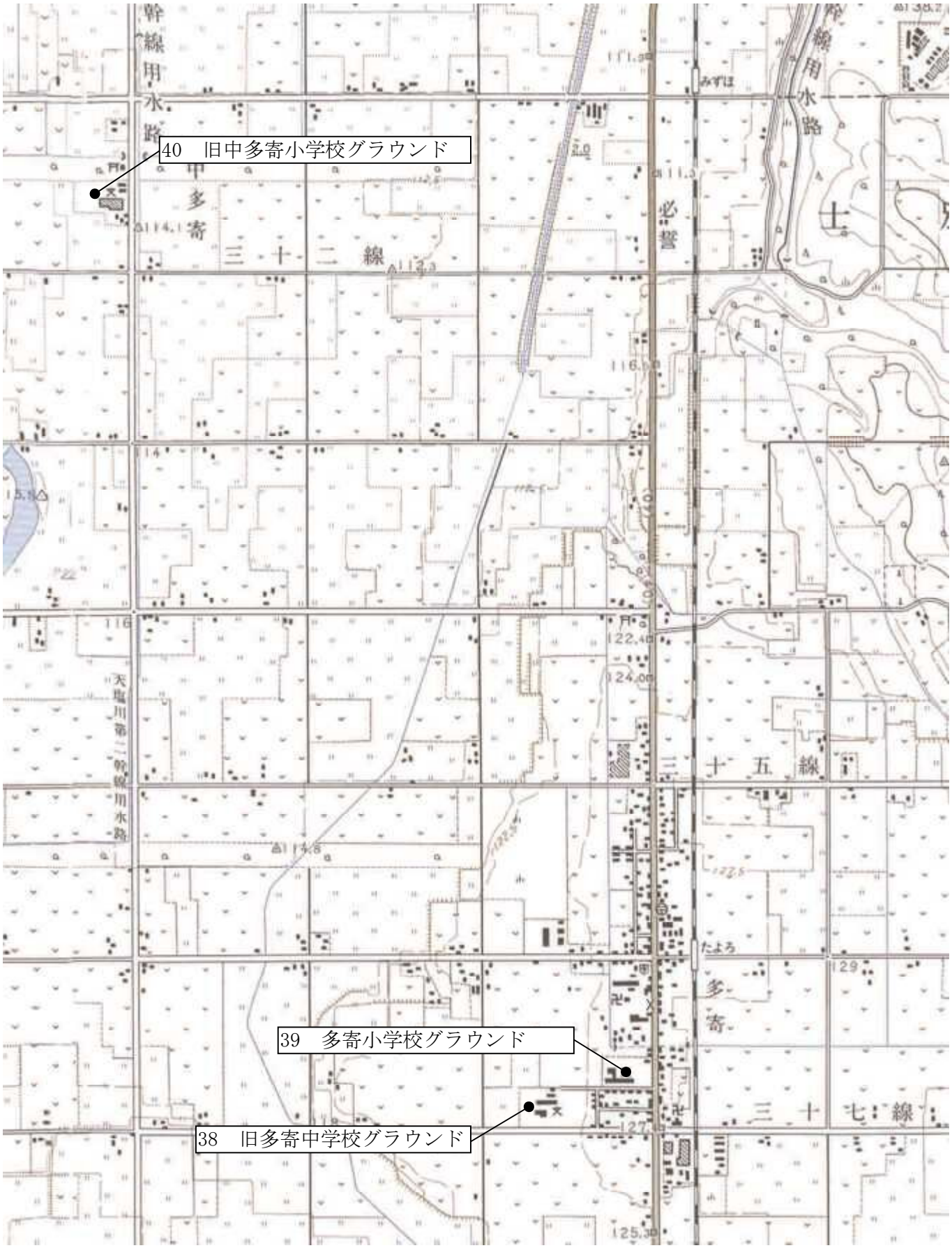
40　旧中多寄小学校グラウンド
39　多寄小学校グラウンド
38　旧多寄中学校グラウンド
幹線用水路
中多寄
三十二線
必誓
三十五線
多寄
三十七線
天塩川第二幹線用水路
みずほ
たよろ

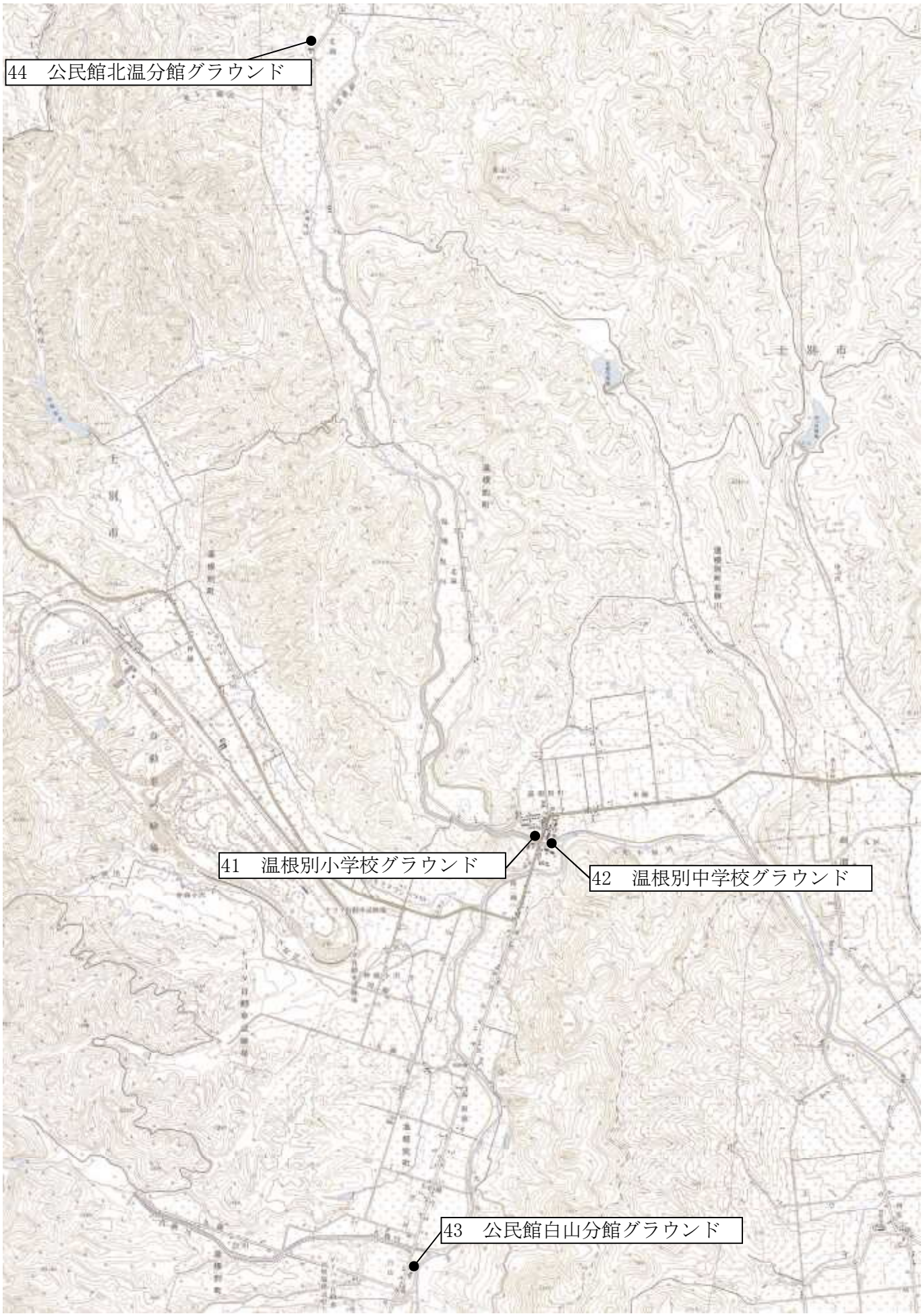
44　公民館北温分館グラウンド
41　温根別小学校グラウンド
42　温根別中学校グラウンド
43　公民館白山分館グラウンド

中央
48　旧糸魚小学校グラウンド
47　朝日農村広場（わんぱーく）
45　朝日中学校グラウンド
46　青少年広場
224.7
220.9
206
209.2
403

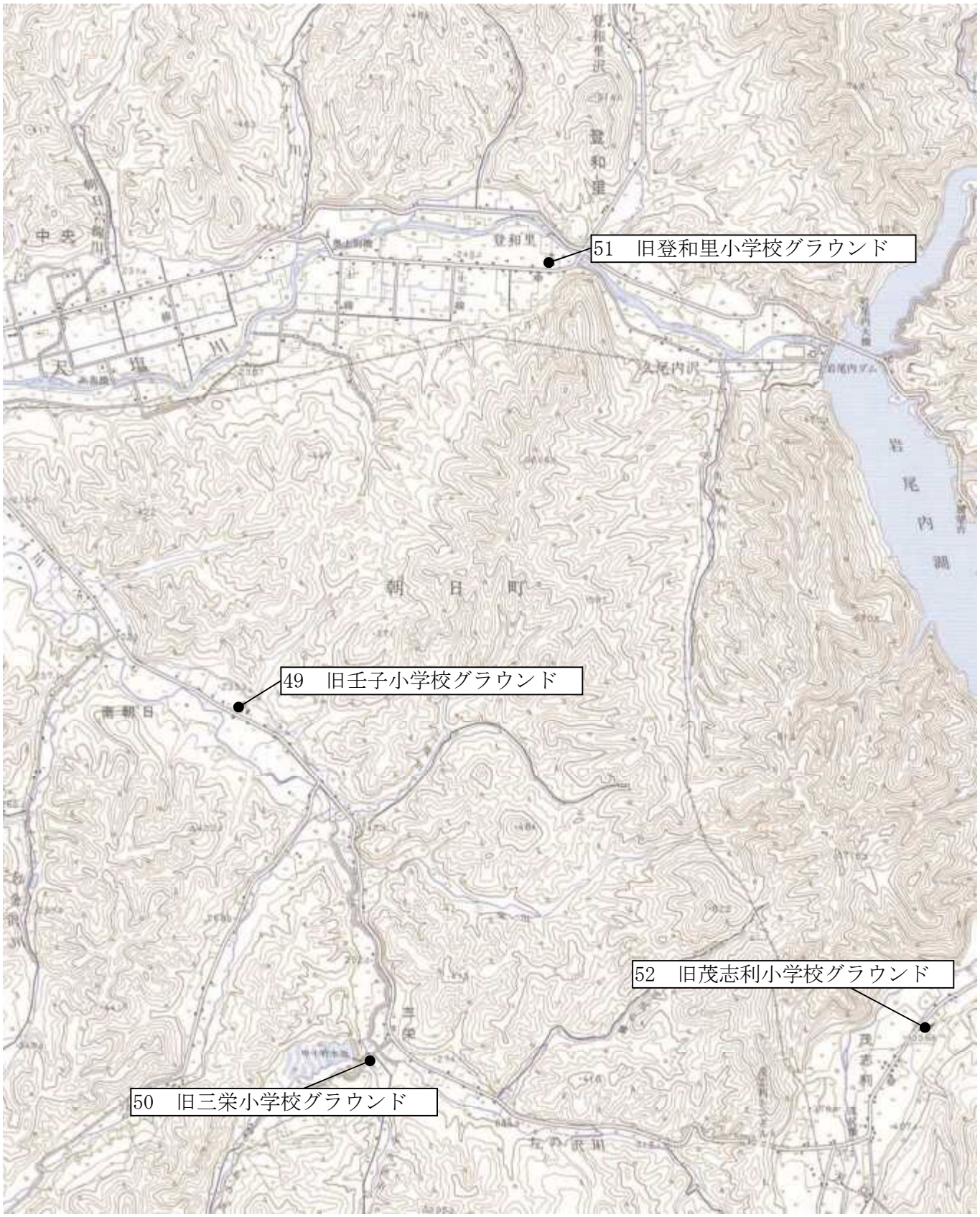
51　旧登和里小学校グラウンド
49　旧壬子小学校グラウンド
52　旧茂志利小学校グラウンド
50　旧三栄小学校グラウンド
登和里
朝日町
岩尾内湖