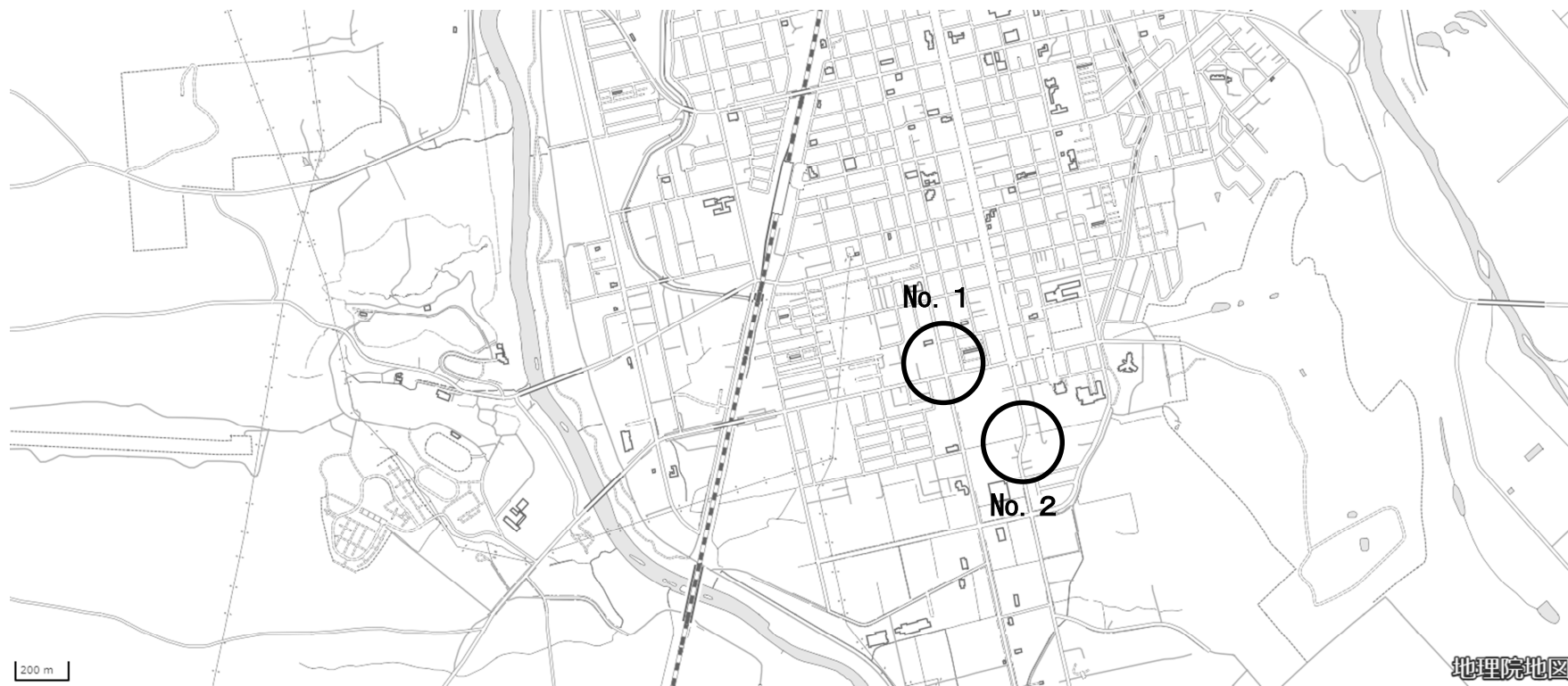


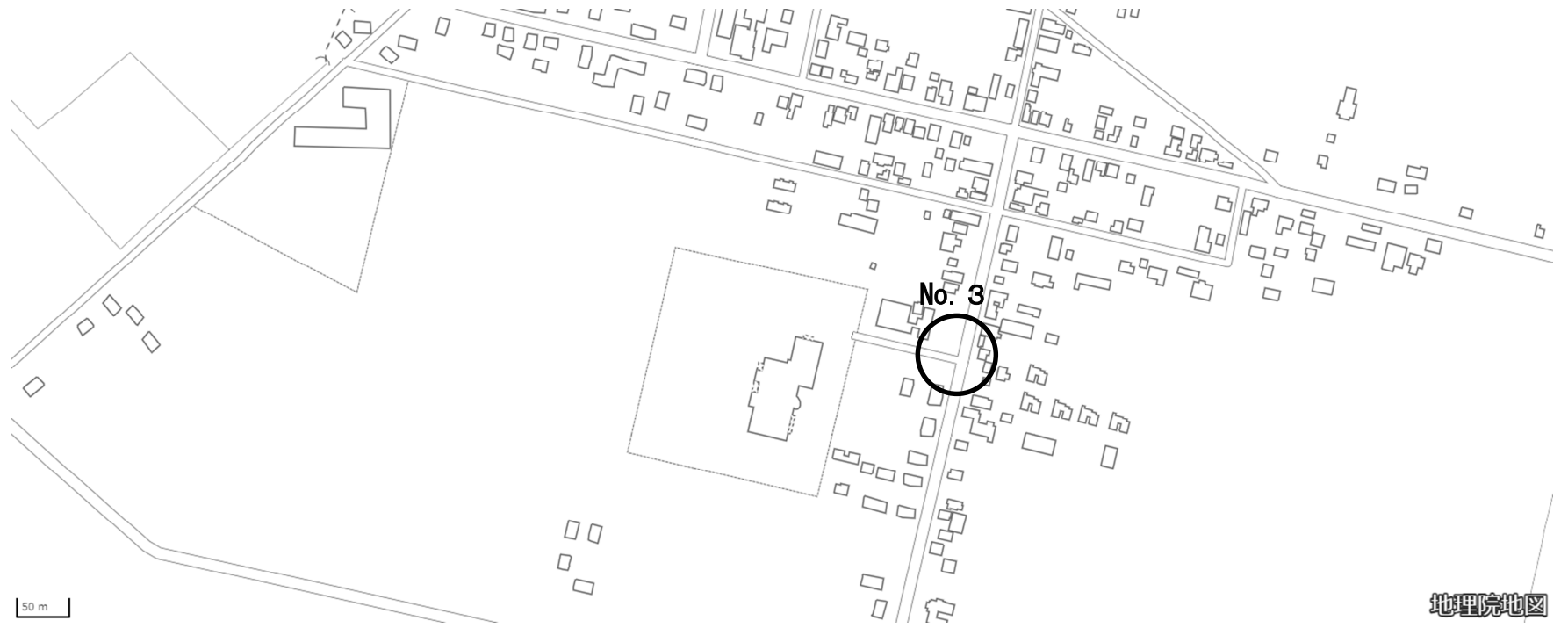
令和3年度通学路合同点検の実施結果について

学校名	箇所名・住所	通学路の状況	対策内容	事業主体	備考	位置No.
士別南小学校	士別市東2条17丁目～18丁目 東1号線	歩道がないため、歩行者がやむを得ず車道を歩いている	交通安全指導、登下校指導	学校教育委員会		No. 1
	士別市大通西15丁目 セブンイレブン	お店に向かって車が斜めに侵入することがあり、横断に注意	交通安全指導、登下校指導 交通誘導員の継続設置（市）	学校教育委員会	国道40号線沿い	No. 2
上士別小学校	士別市上士別町16線～川南5号道路	見通しがよく車の速度が上がりやすい	交通安全指導、登下校指導	学校教育委員会	道道205号線	No. 3
			スピード抑制看板の設置	道路管理者		
多寄小学校	士別市多寄町37線西1号 GS前交差点	歩道が狭く、交差点での見通し悪い。農業トラックの通行多い	障害となっていた樹木が伐採され、電柱等にも看板設置で注意喚起が行われており危険解消		国道	No. 4
	士別市多寄町40線東3号 交差点	交差点角に樹木があり、交差点の児童を車から確認できない	交通安全指導、登下校指導	学校教育委員会		No. 5
温根別小学校	士別市温根別町南1線 小学校前横断歩道	士別市内方面から走行の場合一旦上りとなり、下りになってすぐに横断歩道があるため、ドライバーから歩行者が見えづらい。また、走行速度も速い。	交通安全指導、登下校指導	学校教育委員会	国道239号線	No. 6
	士別市温根別町本線11北2 郵便局前交差点・横断歩道	変則的な交差点のため、士別市内方面へ走行する場合、車からも横断歩道の歩行者からもお互いが見えづらい。また、走行速度も速い。	交通安全指導、登下校指導	学校教育委員会	国道239号線	No. 7

中央地区



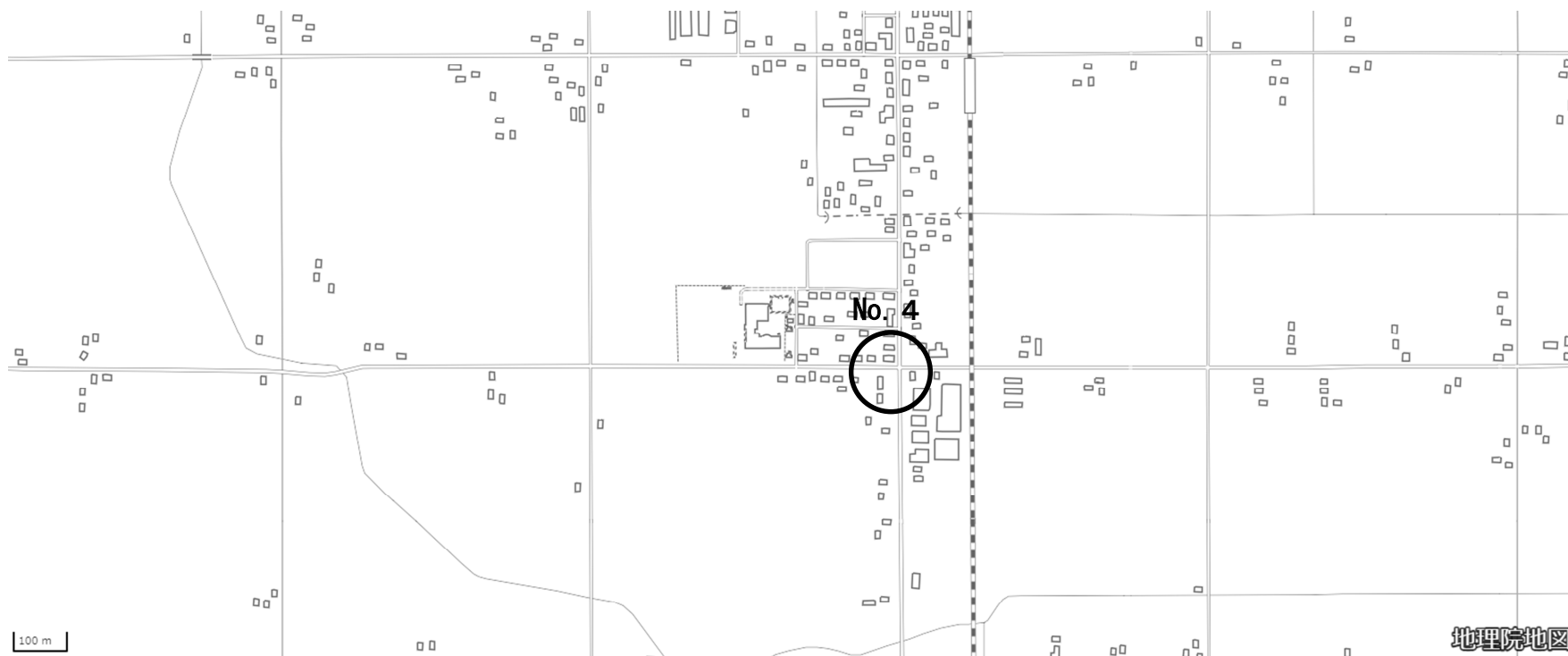
上士別地区



50 m

地理院地図

多寄地区 1



多寄地区 2



温根別地区

