

地域計画

策定年月日	令和7年3月28日
更新年月日	2026年〇月〇日 (第1回)
目標年度	令和16年度
市町村名 (市町村コード)	士別市 01220
地域名 (地域内農業集落名)	朝日地区 (第1区A,第1区B,第2.5区,第7区,第8区,第9区,第10区,第11区,第12区,第13区,第14区,第15区,第16区A,第16区B,第17区,第18区A,第18区B,第22区A,第22区B)

注:「地域名」欄には、協議の場が設けられた区域を記載し、農林業センサスの農業集落名を記載してください。

1 地域における農業の将来の在り方

(1) 地域計画の区域の状況

区域内の農用地等面積(農業上の利用が行われる農用地等の区域)	1,835.9 ha
① 農業振興地域のうち農用地区域内の農地面積	1,787.6 ha
② 田の面積	846.2 ha
③ 畑の面積(果樹、茶等を含む)	989.7 ha
④ 区域内において、規模縮小などの意向のある農地面積の合計	107.1 ha
⑤ 区域内において、今後農業を担う者が引き受ける意向のある農地面積の合計	107.1 ha
(参考)区域内における65才以上の農業者の農地面積の合計	523.6 ha
うち後継者不在の農業者の農地面積の合計	58.6 ha
(備考)	

注1:①については、農業振興地域担当部局と調整の上、記載してください。

2:②及び③については、農業委員会の農地台帳の面積(現況地目)に基づき記載してください。

3:④については、規模縮小又は離農の意向のある農地面積を記載してください。

4:⑤については、区域内に特定することができない場合には、引き受ける意向のあるすべての農地面積を記載の上、備考欄にその旨記載してください。

5:(参考)の区域内における〇才以上の農業者の農地面積等については、できる限り記載するように努めてください。

6:「区域内の農用地等面積」に遊休農地が含まれている場合には、備考欄にその面積を記載してください。

(2) 地域農業の現状及び課題

本市の農家戸数・農家人口は令和6年度では442戸・1151名となっている。10年前と比較すると236戸・885人の減少となっており、年齢別構成では60歳以上の農業経営者が令和5年度で54.1%と高齢化率が高い状況となっている。今後も農業者の減少と高齢化率が進むことで農業生産の基盤である農村環境や地域コミュニティの維持が困難となりつつある。加えて、遊休農地の発生も懸念されており、農業の持続的な発展にとって大きな課題となっている。

【地域の基礎データ】

農業者:75人(うち50歳代以下22人)

団体経営体(法人・集落営農組織等)5経営体

主な作物:水稲、小麦、大豆、甜菜、そば、馬鈴薯、野菜、飼料作物

(3) 地域における農業の将来の在り方(作物の生産や栽培方法については、必須記載事項)

・労働力不足の解消に向けて、地域農業者との話し合いや関係機関と連携を図り、地域の実情に応じた労働力の確保を推進する。
 ・中山間地域等直接支払交付金や多面的機能支払交付金等を活用し、農地の環境保全や環境形成活動等の取り組みを推進する。
 ・土づくりの推進と輪作の確立に向けて、根菜類(甜菜、馬鈴薯)・野菜等の生産振興を図る。
 ・農作業の効率化や省力化等に対応したICT(情報通信技術)等のスマート農業の促進に向けて国や道、各関係機関と連携した支援を推進する。

2 農業の将来の在り方に向けた農用地の効率的かつ総合的な利用に関する目標

(1) 農用地の効率的かつ総合的な利用に関する方針

農地バンクへの貸付を活用し、担い手(認定農業者・新規就農者)への農地集約・規模拡大・新規就農によって農地利用を推進する。

(2) 担い手(効率的かつ安定的な経営を営む者)に対する農用地の集積に関する目標

現状の集積率	82.4	%	将来の目標とする集積率	83.3	%
--------	------	---	-------------	------	---

(3) 農用地の集団化(集約化)に関する目標

規模縮小する担い手が保有する農地については、隣接する担い手を優先して売買・貸付を行っていくことで集積率を高めていく。

3 農業者及び区域内の関係者が2の目標を達成するためとるべき必要な措置

(1)農用地の集積・集団化の取組
農地中間管理機構を活用し、認定農業者や新規就農者を中心に団地面積の拡大を進めるとともに、担い手への農地集約を進める。
(2)農地中間管理機構の活用方法
出し手・受け手の双方の意向を把握した上で必要に応じて農地中間管理機構の事業を活用する。
(3)基盤整備事業への取組
中山間地域等直接支払交付金を活用し、軽微な暗渠排水整備等の基盤整備支援を今後も継続して行う。
(4)多様な経営体の確保・育成の取組
関係団体と連携して新規就農者の受け入れや実践・研修を通じた技術の確立、次世代・担い手等の活動支援を行う。
(5)農業協同組合等の農業支援サービス事業者等への農作業委託の取組
需要に応じたコントラ組織や農機支援を通じて営農支援体制を確立していく。

以下任意記載事項(地域の実情に応じて、必要な事項を選択し、取組内容を記載してください)

<input checked="" type="checkbox"/> ①鳥獣被害防止対策	<input checked="" type="checkbox"/> ②有機・減農薬・減肥料	<input checked="" type="checkbox"/> ③スマート農業	<input checked="" type="checkbox"/> ④畑地化・輸出等	<input type="checkbox"/> ⑤果樹等
<input type="checkbox"/> ⑥燃料・資源作物等	<input checked="" type="checkbox"/> ⑦保全・管理等	<input checked="" type="checkbox"/> ⑧農業用施設	<input checked="" type="checkbox"/> ⑨耕畜連携等	<input type="checkbox"/> ⑩その他

【選択した上記の取組内容】

- ①エゾシカ・ヒグマ・アライグマ等による農作物の食害が増加傾向であることから、電牧柵の設置や猟友会との連携、捕獲従事者担い手対策を推進する。
- ②環境負荷低減に取り組む農業者の「みどり認定」取得を推進する。
- ③時間の短縮や労働力を軽減するためGPSガイダンスの活用、無人ヘリ等による散布防除を推進する。
- ④畑地化促進事業の円滑な実施を進める。
- ⑦中山間地域等直接支払交付金や多面的機能支払交付金を活用し、用水路の補修等を支援する。
- ⑧農協管内(士別市・剣淵町・和寒町)における穀類乾燥調製貯蔵施設など共同利用施設の再編集約を推進する。
- ⑨耕種農家への堆肥斡旋を行い、土づくりの推進に努める。

4 地域内の農業を担う者一覧(目標地図に位置付ける者)

属性	農業を担う者 (氏名・名称)	現状			10年後 (目標年度:令和16年度)				
		経営作目等	経営面積	作業受託面積	経営作目等	経営面積	作業受託面積	目標地図上の表示	備考
	別紙のとおり		ha	ha		ha	ha		
			ha	ha		ha	ha		
			ha	ha		ha	ha		
			ha	ha		ha	ha		
			ha	ha		ha	ha		
			ha	ha		ha	ha		
			ha	ha		ha	ha		
			ha	ha		ha	ha		
			ha	ha		ha	ha		
			ha	ha		ha	ha		
			ha	ha		ha	ha		
			ha	ha		ha	ha		
			ha	ha		ha	ha		
			ha	ha		ha	ha		
計	1経営体		0 ha	0 ha		0 ha	0 ha		

- 注1:「属性」欄には、認定農業は「認農」、認定新規就農者は「認就」、法人化を行うことが確実であると市町村が判断する集落営農は「集」、基本構想水準到達者は「到達」、農業協同組合は「農協」、農業支援サービス事業者(農協を除く)は「サ」、上記に該当しない農用地等を継続的に利用する者は「利用者」の属性を記載してください。
- 2:「経営面積」「作業受託面積」欄には、地域計画の対象地域内における農業を担う者の経営面積、作業受託面積を記載してください。
- 3:農業を担う者に位置付ける場合は、できる限りその者から同意を得ていること。
- 4:作業受託面積には、基幹3作業の実面積を記載してください。なお特定農作業受託面積は、作業受託面積に含めず、経営面積に含めてください。
- 5:備考欄には、農業を担う者として位置付けられた者に不測の事態に備えて、代わりに利用する者を記載するよう努めてください。

5 農業支援サービス事業者一覧(任意記載事項)

番号	事業体名 (氏名・名称)	作業内容	対象品目
1	A	心土破碎、耕起、融雪剤散布、施肥、播種、防除、追肥、収穫等	水稻、小麦、甜菜、大豆馬鈴薯、そば

6 目標地図(別添のとおり)

7 基盤法第22条の3(地域計画に係る提案の特例)を活用する場合には、以下を記載してください。

農用地所有者等数(人)		うち計画同意者数(人・%)	
-------------	--	---------------	--

注1:「農用地所有者等」欄には、区域内の農用地等の所有者、賃借人等の使用収益権者の数を記載してください。

注2:「うち計画同意者数」欄には、同意者数を記載してください。

注3:提案する地区の対象となる範囲を目標地図に明記してください。

(留意事項)







農業を担う者を位置付ける際、これらの者の氏名が含まれた地域計画について、法令に基づく手続として、本人の同意なく、関係者の意見聴取や、地域計画の案の縦覧、地域計画の公告を行うことができますが、個人情報保有に当たっては、利用目的をできる限り特定し、本人から直接書面に記録された個人情報を取得するときは、あらかじめ、本人に対し、その利用目的を明示してください。

また、市町村の公報への掲載等とは別に、インターネットの利用により関係者以外の不特定多数に対して情報を提供する場合は、氏名を削除するなど配慮してください。

必要に応じて区域内の農用地の一覧を参考として添付してください。

4 地域内の農業を担う者一覧(目標地図に位置付ける者)

属性	農業を担う者 (氏名・名称)	現状			10年後 (目標年度:令和16年度)				
		経営作目等	経営面積	作業受託 面積	経営作目等	経営面積	作業受託 面積	目標地図 上の表示	備考
利用者	1	畑作	7.9 ha	ha	畑作	7.9 ha	ha		市内在住の認農
認農	2	水稻	4.1 ha	ha	水稻	4.1 ha	ha		市内在住の認農
認農	3	水稻	4.6 ha	ha	水稻	4.6 ha	ha		市内在住の認農
認農	4	畑作	38.1 ha	ha	畑作	38.1 ha	ha		市内在住の認農
認農	5	水稻・畑作・野菜	18.3 ha	ha	水稻・畑作・野菜	1.5 ha	ha		市内在住の認農
認農	6	畑作・野菜	26.5 ha	ha	畑作・野菜	46.5 ha	ha		市内在住の認農
認農	7	畑作・野菜	9.6 ha	ha	畑作・野菜	9.5 ha	ha		市内在住の認農
利用者	8	牧草	3.2 ha	ha	牧草	3.2 ha	ha		市内在住の認農
利用者	9	牧草	8.4 ha	ha	牧草	8.4 ha	ha		市内在住の認農
認農	10	水稻・畑作・野菜	10.3 ha	ha	水稻・畑作・野菜	10.3 ha	ha		市内在住の認農
認農	11	畑作	8.3 ha	ha	畑作	0.4 ha	ha		市内在住の認農
認農	12	水稻・畑作	11.7 ha	ha	水稻・畑作	11.7 ha	ha		市内在住の認農
認農	13	畑作・野菜	7.2 ha	ha	畑作・野菜	7.2 ha	ha		市内在住の認農
認農	14	畑作	8.7 ha	ha	畑作	8.7 ha	ha		市内在住の認農
認農	15	水稻・畑作	18.2 ha	ha	水稻・畑作	18.2 ha	ha		市内在住の認農
認農	16	水稻	10.7 ha	ha	水稻	1.0 ha	ha		市内在住の認農
認農	17	水稻・畑作・野菜	33.2 ha	ha	水稻・畑作・野菜	42.8 ha	ha		市内在住の認農
利用者	18	牧草	15.4 ha	ha	牧草	15.4 ha	ha		市内在住の認農
認農	19	酪農	9.2 ha	ha	酪農	9.2 ha	ha		市内在住の認農
認農	20	水稻・畑作・野菜	5.2 ha	ha	水稻・畑作・野菜	5.2 ha	ha		市内在住の認農
認農	21	水稻・畑作	11.6 ha	ha	水稻・畑作	11.6 ha	ha		市内在住の認農
利用者	22	牧草	2.0 ha	ha	牧草	2.0 ha	ha		市内在住の認農
認農	23	水稻	10.4 ha	ha	水稻	10.4 ha	ha		市内在住の認農
認農	24	水稻・畑作	22.8 ha	ha	水稻・畑作	29.9 ha	ha		市内在住の認農
認農	25	酪農	183.2 ha	ha	酪農	183.2 ha	ha		市内在住の認農
認農	26	畑作	8.3 ha	ha	畑作	3.9 ha	ha		市内在住の認農
利用者	27	牧草	3.5 ha	ha	牧草	3.5 ha	ha		市内在住の認農
認農	28	酪農	109.7 ha	ha	酪農	109.7 ha	ha		市内在住の認農
利用者	29	牧草	31.3 ha	ha	牧草	31.3 ha	ha		市内在住の認農
到達	30	酪農	61.2 ha	ha	酪農	68.3 ha	ha		市内在住の認農
利用者	31	牧草	4.6 ha	ha	牧草	4.6 ha	ha		市内在住の認農
認農	32	畑作・野菜	18.5 ha	ha	畑作・野菜	18.5 ha	ha		市内在住の認農
認農	33	畑作	12.0 ha	ha	畑作	8.7 ha	ha		市内在住の認農
認農	34	畑作	7.7 ha	ha	畑作	11.0 ha	ha		市内在住の認農
利用者	35	牧草	6.4 ha	ha	牧草	6.4 ha	ha		市内在住の認農
利用者	36	牧草	3.7 ha	ha	牧草	3.7 ha	ha		市内在住の認農
認農	37	畑作	9.4 ha	ha	畑作	9.4 ha	ha		市内在住の認農
認農	38	畑作	3.0 ha	ha	畑作	3.0 ha	ha		市内在住の認農
利用者	39	牧草	54.8 ha	ha	牧草	54.8 ha	ha		市内在住の認農
認農	40	畑作・野菜	28.5 ha	ha	畑作・野菜	28.5 ha	ha		市内在住の認農
到達	41	酪農	65.6 ha	ha	酪農	66.1 ha	ha		市内在住の認農
利用者	42	牧草	2.1 ha	ha	牧草	2.1 ha	ha		市内在住の認農
認農	43	畑作・野菜	10.6 ha	ha	畑作・野菜	10.6 ha	ha		市内在住の認農
認農	44	畑作・野菜	22.2 ha	ha	畑作・野菜	20.1 ha	ha		市内在住の認農
認農	45	畑作	14.8 ha	ha	畑作	14.8 ha	ha		市内在住の認農
利用者	46	牧草	4.6 ha	ha	牧草	4.6 ha	ha		市内在住の認農
利用者	47	牧草	8.9 ha	ha	牧草	5.0 ha	ha		市内在住の認農
認農	48	水稻	24.5 ha	ha	水稻	24.5 ha	ha		市内在住の認農
認農	49	畑作	9.3 ha	ha	畑作	9.3 ha	ha		市内在住の認農
利用者	50	牧草	4.8 ha	ha	牧草	4.8 ha	ha		市内在住の認農
利用者	51	牧草	13.5 ha	ha	牧草	13.5 ha	ha		市内在住の認農
認就	52	いも類・工業農作物	13.9 ha	ha	いも類・工業農作物	13.9 ha	ha		市内在住の認農
認農	53	畑作・野菜	32.8 ha	ha	畑作・野菜	36.7 ha	ha		市内在住の認農
認農	54	畑作・野菜	55.3 ha	ha	畑作・野菜	55.3 ha	ha		市内在住の認農
認農	55	水稻	18.7 ha	ha	水稻	18.7 ha	ha		市内在住の認農
認農	56	畑作	134.4 ha	ha	畑作	174.0 ha	ha		市内在住の認農
認農	57	畑作	13.4 ha	ha	畑作	13.4 ha	ha		市内在住の認農
認農	58	畑作・野菜	28.7 ha	ha	畑作・野菜	28.7 ha	ha		市内在住の認農
認農	59	水稻・畑作	22.6 ha	ha	水稻・畑作	22.6 ha	ha		市内在住の認農
認農	60	水稻・畑作・野菜	30.0 ha	ha	水稻・畑作・野菜	30.0 ha	ha		市内在住の認農
認農	61	畑作・野菜	14.2 ha	ha	畑作・野菜	18.5 ha	ha		市内在住の認農
認就	62	畑作	7.4 ha	ha	畑作	7.4 ha	ha		市内在住の認農
利用者	63	牧草	1.5 ha	ha	牧草	1.5 ha	ha		市内在住の認農

属性	農業を担う者 (氏名・名称)	現状			10年後 (目標年度:令和16年度)				
		経営作目等	経営面積	作業受託 面積	経営作目等	経営面積	作業受託 面積	目標地図 上の表示	備考
利用者	64	牧草	0.4 ha	ha	牧草	0.4 ha	ha		市内在住の認農
認農	65	畑作・野菜	38.1 ha	ha	畑作・野菜	38.8 ha	ha		市内在住の認農
認農	66	酪農	145.6 ha	ha	酪農	156.6 ha	ha		市内在住の認農
就農	67	野菜	1.6 ha	ha	野菜	1.6 ha	ha		市内在住の認農
認農	68	畑作・野菜	57.7 ha	ha	畑作・野菜	57.7 ha	ha		市内在住の認農
認農	69	畑作	128.6 ha	ha	畑作	128.2 ha	ha		市内在住の認農
認農	70	畑作	1.0 ha	ha	畑作	0.0 ha	ha	—	市内在住の認農
認農	71	畑作	2.1 ha	ha	畑作	0.0 ha	ha	—	市内在住の認農
認農	72	畑作	4.5 ha	ha	畑作	0.0 ha	ha	—	市内在住の認農
認農	73	畑作	8.3 ha	ha	畑作	0.0 ha	ha	—	市内在住の認農
認農	74	水稻	5.7 ha	ha	水稻	0.0 ha	ha	—	市内在住の認農
認農	75	水稻・畑作・野菜	8.7 ha	ha	水稻・畑作・野菜	0.0 ha	ha	—	市内在住の認農
認農	76	水稻・畑作	2.3 ha	ha	水稻・畑作	0.0 ha	ha	—	市内在住の認農
利用者	77	牧草	7.2 ha	ha	牧草	0.0 ha	ha	—	市内在住の認農
認農	78	牧草	7.1 ha	ha	牧草	0.0 ha	ha	—	市内在住の認農
利用者	79	牧草	0.8 ha	ha	牧草	0.0 ha	ha	—	市内在住の認農
利用者	80	牧草	11.0 ha	ha	牧草	0.0 ha	ha	—	市内在住の認農